




Инструкция для пользователя
электронного банка данных
градостроительных проектов
(ЭБД ГП)



www.gradkadastr.by

The screenshot shows the homepage of the official website for the State Urban Planning Cadastre of the Republic of Belarus. The browser address bar displays 'gradkadastr.by/#'. The page features a blue header with the logo of the State Urban Planning Cadastre (ГГК) on the left and the text 'ОФИЦИАЛЬНЫЙ ВЕБ-ПОРТАЛ' on the right. Below the header is a navigation menu with links for 'ГЛАВНАЯ', 'ФОНДЫ ГГК', 'АНАЛИТИКА', 'ИНФОРМАЦИЯ', and 'КОНТАКТЫ'. A prominent orange banner reads 'ЭЛЕКТРОННЫЙ БАНК ДАННЫХ ГРАДОСТРОИТЕЛЬНЫХ ПРОЕКТОВ', with a sub-link 'РЕГИСТР ГРАДОСТРОИТЕЛЬНЫХ ПРОЕКТОВ' below it. The main content area is titled 'ДОБРО ПОЖА' and contains a welcome message, a description of the cadastre's role, a list of information funds, and a section for news.

← → ↻ [gradkadastr.by/#](#) 🔍 🏠 ☆ 📱 ⋮

Государственный градостроительный кадастр

ОФИЦИАЛЬНЫЙ ВЕБ-ПОРТАЛ

ГЛАВНАЯ | **ФОНДЫ ГГК** | АНАЛИТИКА | ИНФОРМАЦИЯ | КОНТАКТЫ

ЭЛЕКТРОННЫЙ БАНК ДАННЫХ ГРАДОСТРОИТЕЛЬНЫХ ПРОЕКТОВ

РЕГИСТР ГРАДОСТРОИТЕЛЬНЫХ ПРОЕКТОВ

ДОБРО ПОЖА

Государственный градостроительный кадастр Республики Беларусь является государственным информационным ресурсом, содержащим сведения, необходимые для осуществления архитектурной, градостроительной и строительной деятельности в Республике Беларусь.

Градостроительный кадастр ведется для территории Республики Беларусь, столицы Республики Беларусь, областей, городов областного и районного подчинения, других административно-территориальных и территориальных единиц.

В настоящее время Государственный градостроительный кадастр включает в себя следующие информационные фонды:

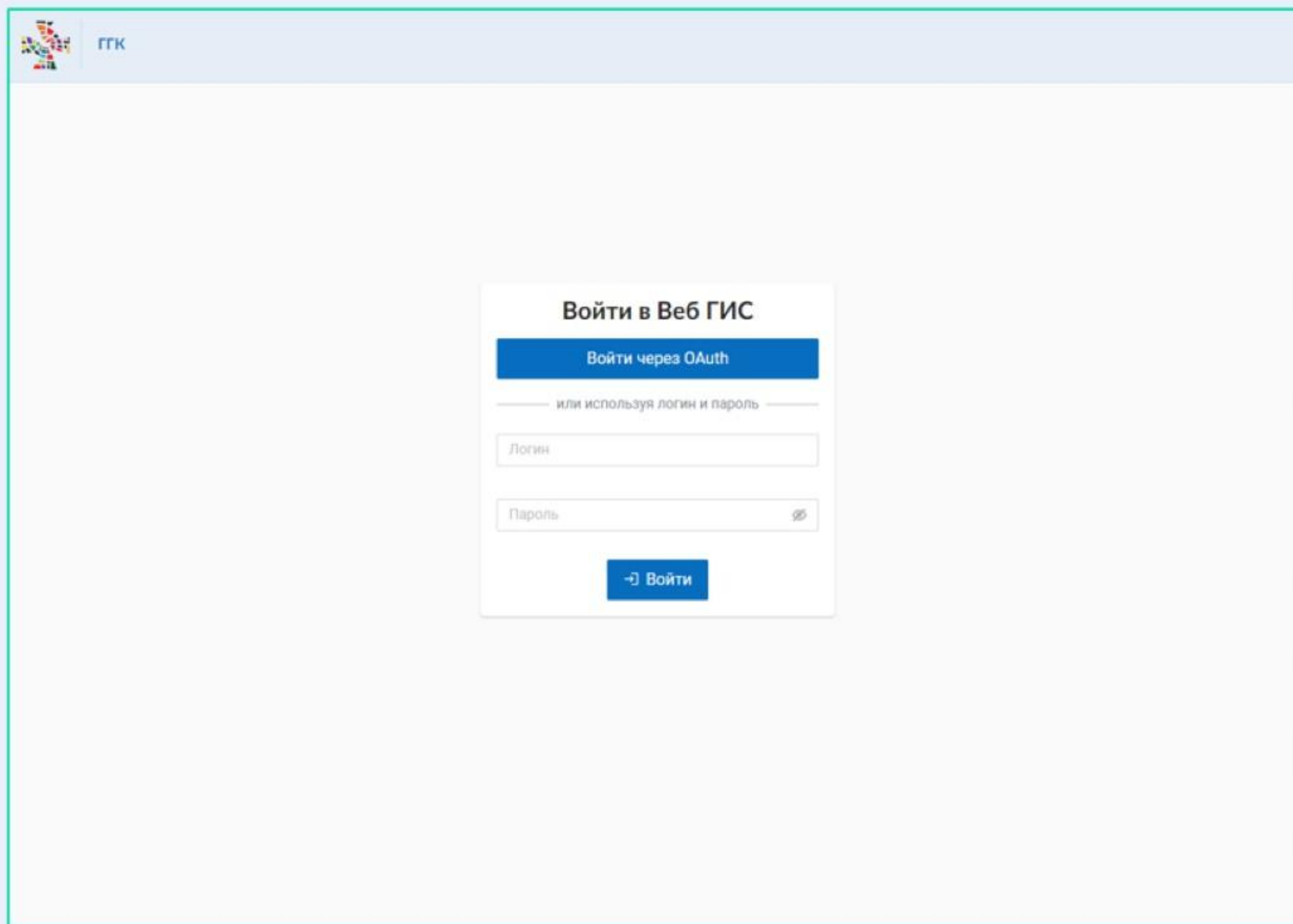
- регистр градостроительных проектов;
- электронный банк данных градостроительных проектов.

К электронному банку данных градостроительных проектов обеспечивается дистанционный доступ государственных органов управления на безвозмездной основе, юридических лиц, в том числе государственных организаций на возмездной основе через заключение Публичного договора оказания услуг. Для всех лиц, включая физических, предоставляется открытый доступ к регистру градостроительных проектов.

НОВОСТИ

[ВСЕ НОВОСТИ](#) ↗

Страница входа в ЭБД ГП



ГГК

Войти в Веб ГИС

Войти через OAuth

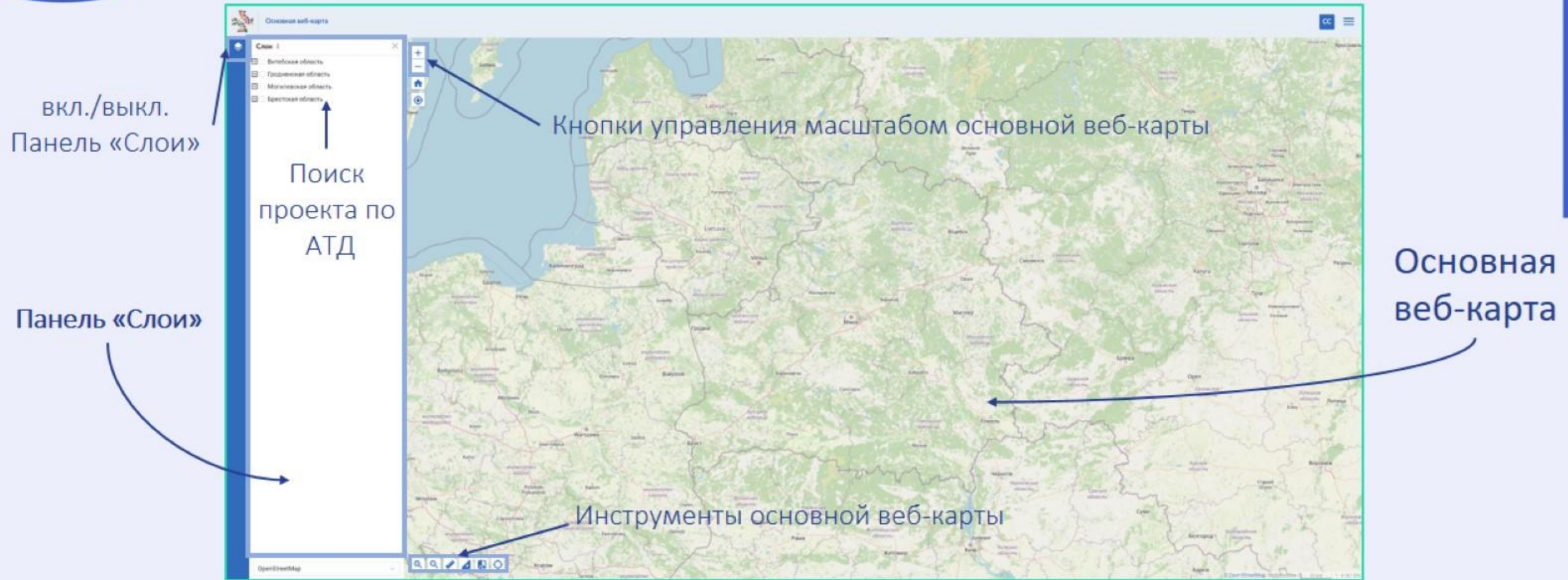
или используя логин и пароль

Логин

Пароль

Войти

Пользовательский интерфейс



Выбор проекта из панели «Слои»

Отображение выбранного градостроительного проекта на основной веб-карте

Переход на «Окно проекта»

Слой 1

- Вятская область
 - Вятский район
 - ДП жилого района Пучина в г. Вятка
 - ДП жилого района Пучина в г. Вятка
 - ДП квартала М
 - ДП квартала К
 - ДП МКД на пр. Мухоморова
 - Таблица объектов
- Новослободский район
- Вятковский район
- Котловский район
- Верещаковский район
- Вятский район
- Губинский район
- Дубовский район
- Летельский район
- Мировский район
- Средский район
- Полосинский район
- Постовский район
- Росинский район
- Семинский район
- Топкинский район
- Чемальский район
- Славянский район
- СП Братский
- Гидрометская область
- Мичуринская область
- Вятская область

Объект: 1

Детальный план жилого района "Пучина"

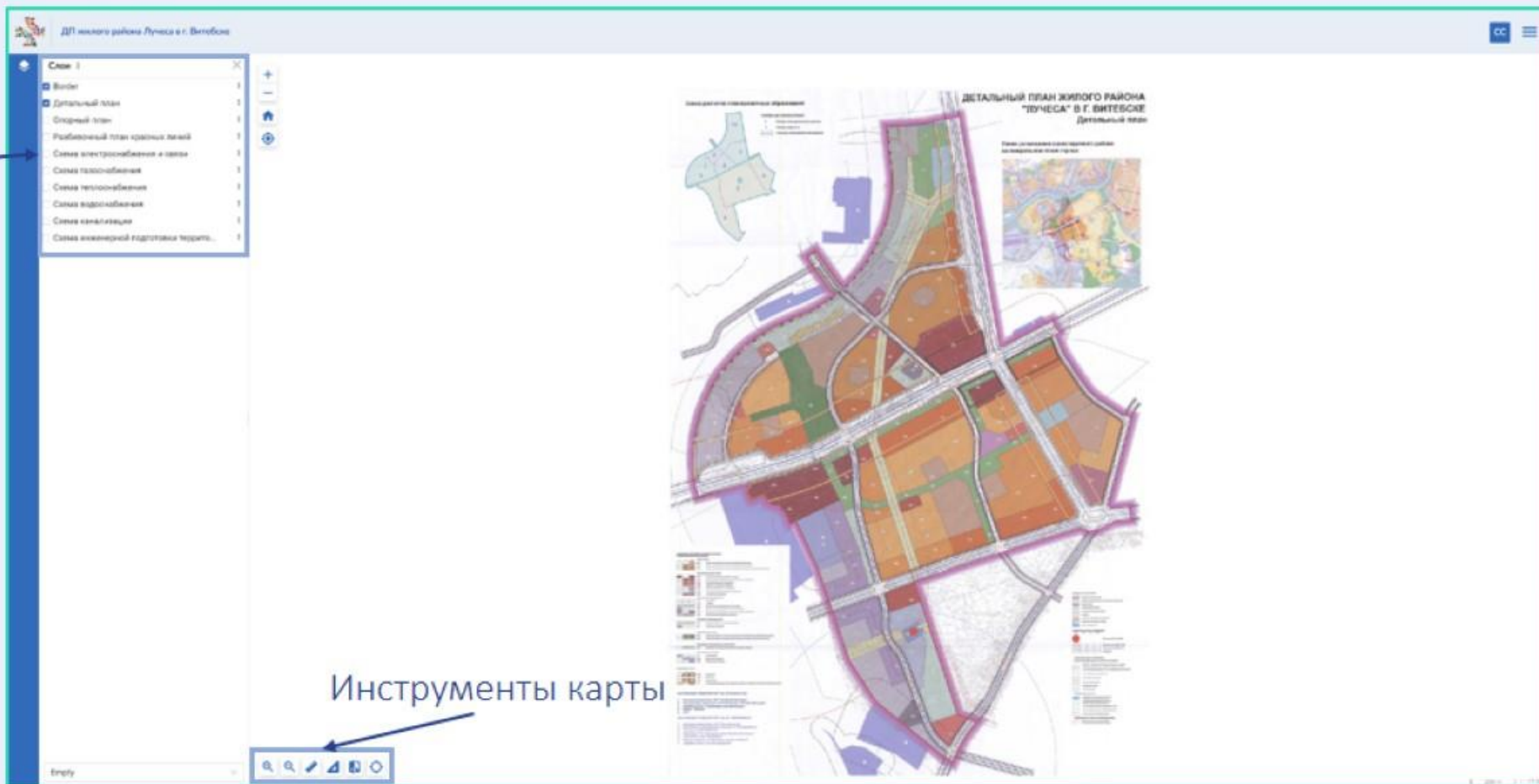
Атрибуты: Геометрия (0)

Назначение: Детальный план жилого района "Пучина" в г. Вятка

Гидрометрия: 0

Дата размещения: 1 апр. 2023 г.

Окно проекта



Графические материалы проекта

Инструменты карты

Окно проекта

ДП жилого района Лучеса в г. Витебске

Слой 1

- ✓ Бонды
- ✓ Детальный план
- Оптовый план
- Разбивочный план красных линий
- Сеть электроснабжения и связи
- Сеть газоснабжения
- Сеть теплоснабжения
- Сеть водоснабжения
- Сеть канализации
- Сеть инженерной подготовки территории

ДЕТАЛЬНЫЙ ПЛАН ЖИЛОГО РАЙОНА "ЛУЧЕСА" В Г. ВИТЕБСКЕ
Детальный план

Объект: 1
#1 (Бонды)

Актуальн. Текущ. Экспорт

Имя файла	Размер	Тип MIME	Описание
1.Справка	2.2 MB	application/pdf	
2.Земельн.			

Просмотр текстовых материалов

Окно просмотра выбранного текстового документа проекта

Оглавление



The screenshot shows a PDF viewer window titled 'download'. The left sidebar contains a table of contents with a blue square icon containing a document symbol. The main content area displays a document page with the following text:

МИНИСТЕРСТВО АРХИТЕКТУРЫ И СТРОИТЕЛЬСТВА РЕСПУБЛИКИ БЕЛАРУСЬ
НАУЧНО-ПРОЕКТНОЕ РЕСПУБЛИКАНСКОЕ УНИТАРНОЕ ПРЕДПРИЯТИЕ
«БЕЛНИИПГРАДОСТРОИТЕЛЬСТВА»

Заказчик: Отдел архитектуры и градостроительства Витебского городского исполнительного комитета

Н/С
Объект № 40.19
Инв. № 38387
Экз. № 2

АРХИВ

**ДЕТАЛЬНЫЙ ПЛАН ЖИЛОГО РАЙОНА «ЛУЧЕСА»
В Г.ВИТЕБСКЕ**

**ОСНОВНЫЕ ПОЛОЖЕНИЯ
(УТВЕРЖДАЕМАЯ ЧАСТЬ)**

40.19-00. ОП

Директор предприятия
Зам. директора
Главный архитектор предприятия

А.Н. ХИЖИЯК
Ю.Н. Винников
О.М. Мазан